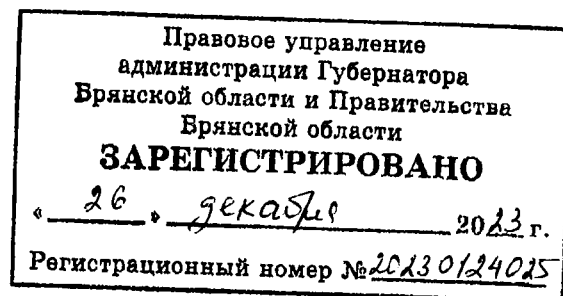


**УПРАВЛЕНИЕ ПО ОХРАНЕ И СОХРАНЕНИЮ ИСТОРИКО-КУЛЬТУРНОГО НАСЛЕДИЯ БРЯНСКОЙ ОБЛАСТИ****П Р И К А З**21.12. 2023 г.№ 2-1/225

г. Брянск

Об утверждении границ территории, плана границ территории и режима использования территории объекта культурного наследия регионального значения «Приют сиротский», расположенного по адресу: Брянская область, Трубчевский район, г. Трубчевск, пл. Красноармейская, 21



В целях обеспечения сохранности объекта культурного наследия регионального значения и в соответствии со статьями 3, 3.1, 5, 5.1 и 33 Федерального закона от 25.06.2002 № 73-ФЗ «Об объектах культурного наследия (памятниках истории и культуры) народов Российской Федерации», а также руководствуясь приказом Министерства культуры Российской Федерации от 04.06.2015 № 1745 «Об утверждении требований к составлению проектов границ территорий объектов культурного наследия»

Приказываю:

1. Утвердить границы территории и план границ территории объекта культурного наследия регионального значения «Приют сиротский», расположенного по адресу: Брянская область, Трубчевский район, г. Трубчевск, пл. Красноармейская, 21, согласно приложению 1 к настоящему приказу.
2. Утвердить режим использования территории объекта культурного наследия регионального значения «Приют сиротский», расположенного по адресу: Брянская область, Трубчевский район, г. Трубчевск, пл. Красноармейская, 21, согласно приложению 2 к настоящему приказу.
3. Контроль за исполнением настоящего приказа возложить на И.А. Кочетову, начальника отдела охраны объектов культурного наследия регионального и местного (муниципального) значения управления.

Начальник управления

К.В. Волков

Приложение 1
к приказу управления по охране и
сохранению историко – культурного
наследия Брянской области
от «21» 12 2023 г. № 2-1/225

Описание местоположения границ территории
объекта культурного наследия
«Приют сиротский»,
расположенного по адресу: Брянская область, Трубчевский район,
г. Трубчевск, пл. Красноармейская, 21

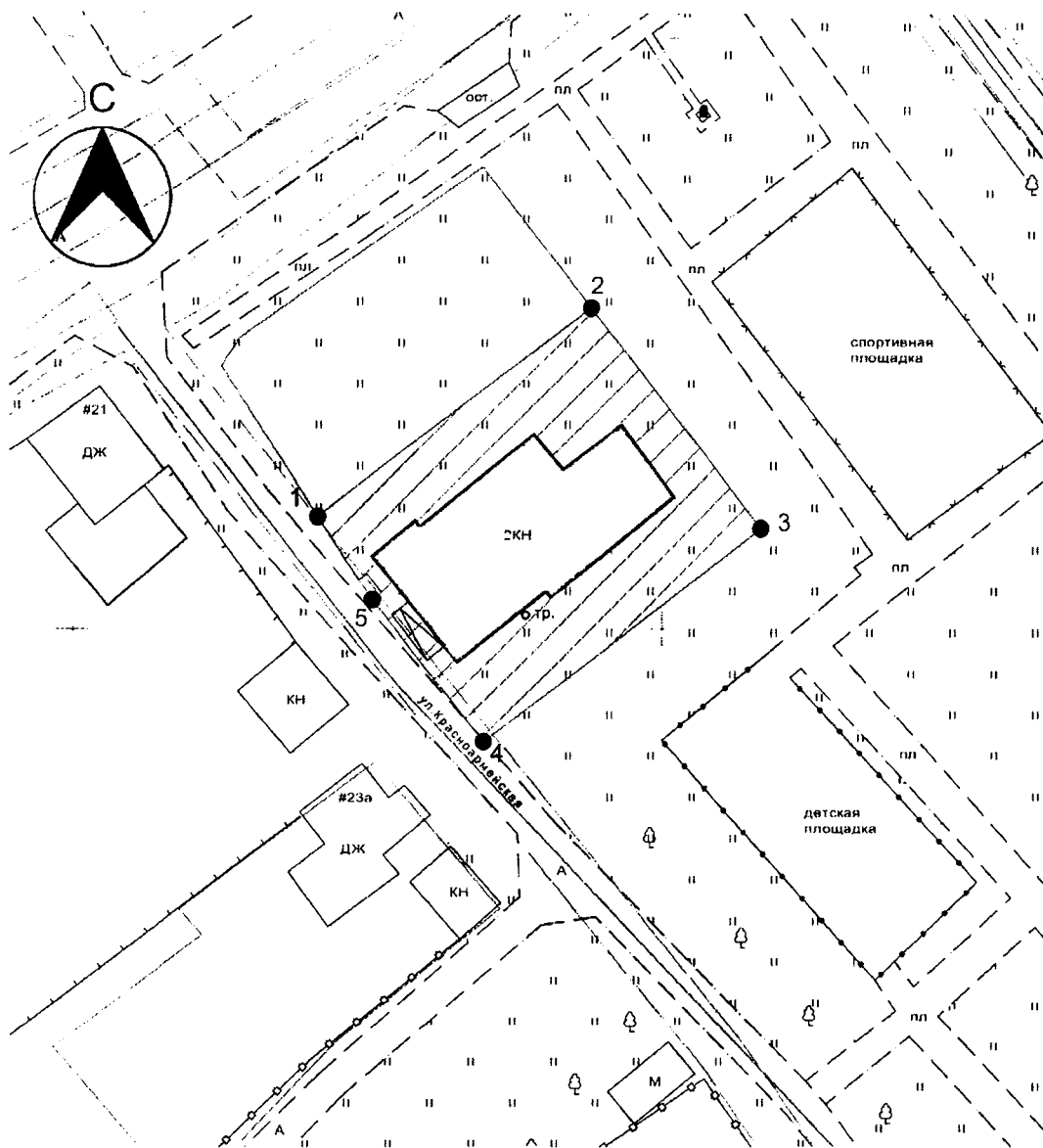
Границы территории объекта культурного наследия устанавливаются согласно схеме границ территории объекта культурного наследия регионального значения «Приют сиротский», расположенного по адресу: Брянская область, Трубчевский район, г. Трубчевск, пл. Красноармейская, 21, по линиям, обозначенным цифрами:

Прохождение границы		Описание прохождения границы
от точки	до точки	
1	2	3
1	2	в северо-восточном направлении – 29,11 м
2	3	в юго-восточном направлении – 23,62 м
3	4	в юго-западном направлении - 29,73 м
4	5	в северо-западном направлении – 15,29 м
5	1	в северо-западном направлении – 8,37 м





Координаты характерных точек границ территории объекта культурного наследия «Приют сиротский»

Сведения о местоположении границ объекта					
1. Система координат <u>МСК-32</u>					
2. Сведения о характерных точках границ объекта					
Обозначение характерных точек границ	Координаты, м		Метод определения координат характерной точки	Средняя квадратическая погрешность положения характерной точки (Mt), м	Описание обозначения точки на местности
	X	Y			
1	2	3	4	5	6
1	415 109.45	1 336 370.93	Картометрический	0.1	-
2	415 127.17	1 336 394.03	Картометрический	0.1	-
3	415 108.46	1 336 408.45	Картометрический	0.1	-
4	415 090.36	1 336 384.87	Картометрический	0.1	-
5	415 102.46	1 336 375.53	Картометрический	0.1	-
1	415 109.45	1 336 370.93	Картометрический	0.1	-

План границ территории объекта культурного наследия
 регионального значения
 «Приют сиротский»,
 расположенного по адресу: Брянская область, Трубчевский район,
 г. Трубчевск, пл. Красноармейская, 21



Условные обозначения:

-  Объект культурного наследия «Приют сиротский», расположенный по адресу: Брянская область, Трубчевский район, г. Трубчевск, пл. Красноармейская, 21
-  Территория объекта культурного наследия «Приют сиротский», расположенного по адресу: Брянская область, Трубчевский район, г. Трубчевск, пл. Красноармейская, 21
-  Границы кадастровых участков, сведения которых были внесены в ЕГРН
-  1 ● Характерные точки

Приложение 2

к приказу управления по охране и
сохранению историко – культурного
наследия Брянской области
от «21» 10 2023 г. № 2-1/2023

Режим использования территории
объекта культурного наследия регионального значения
«Приют сиротский»

1. В границах территории объекта культурного наследия «Приют сиротский» разрешается:

1.1. проведение работ, направленных на сохранение объекта культурного наследия регионального значения (ремонт, реставрация, консервация, приспособление памятника для современного использования), без изменений его особенностей, составляющих предмет охраны, на основании проектов, выполненных, согласованных и утвержденных в установленном порядке;

1.2. модернизация инженерных сетей, не создающая угрозу объекту культурного наследия регионального значения;

1.3. ведение хозяйственной деятельности, не противоречащей требованиям обеспечения сохранности объекта культурного наследия регионального значения и позволяющей обеспечить функционирование объекта культурного наследия регионального значения в современных условиях;

1.4. капитальный ремонт и реконструкция объектов капитального строительства, пристроек, существующих на территории объекта культурного наследия регионального значения без увеличения объемно-пространственных характеристик;

1.5. демонтаж объектов капитального строительства, пристроек, существующих на территории объекта культурного наследия регионального значения;

1.6. благоустройство, в том числе устройство отмосток и иных сооружений инженерной защиты объекта культурного наследия регионального значения, плиточного и иного покрытия;

1.7. устройство наружного освещения объекта культурного наследия регионального значения с учетом влияния светового потока на восприятие объекта культурного наследия регионального значения;

1.8. проведение земляных работ (при прокладке и реконструкции инженерных сетей, обеспечивающих эксплуатацию объекта культурного наследия регионального значения).

2. В границах территории объекта культурного наследия «Приют сиротский» запрещается:

2.1. снос объекта культурного наследия регионального значения;

2.2. возведение пристроек к объекту культурного наследия регионального значения и изменение традиционных характеристик здания, влекущее за собой причинение вреда в виде реального ущерба и (или) умаление его историко-культурной ценности;

2.3. строительство объектов капитального строительства и увеличение объемно-пространственных характеристик, существующих на территории объекта культурного наследия регионального значения.